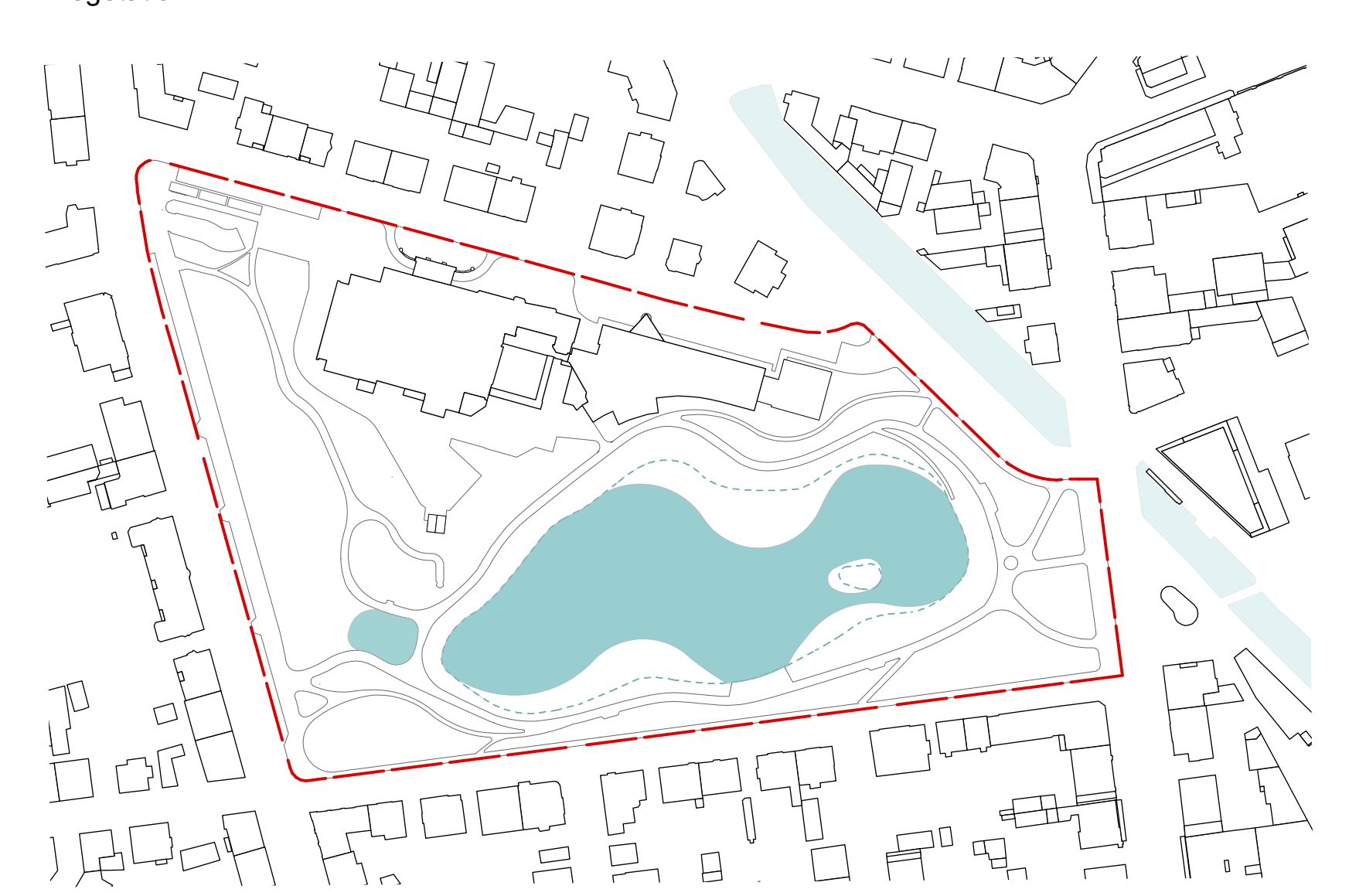




Wege



Vegetation



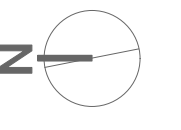
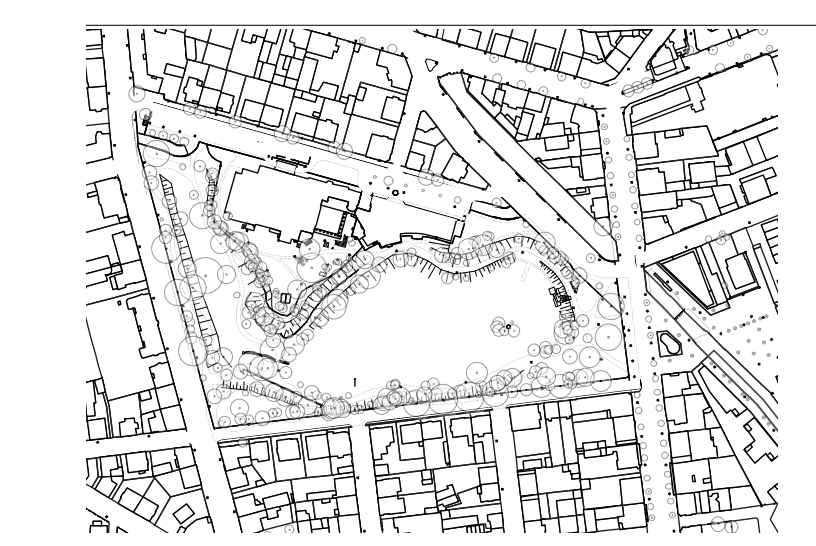
Wasserfläche



PLANNINGFIRMEN  
**18lost-2-L-001-Var.01**

MASSTAB 1:500    FORMAT A0    GEZ. ab    GEPR. 15    FREIGABE 11    01.04.2019  
 DATEI 18lost-01-019    PROJEKTPHASE vorverkeufl

PLANNINGFIRMEN  
**LAGEPLAN - Sanierungsvariante "Basic"**



PROJEKT  
**LANDAU OSTPARK**  
 Neugestaltung und Instandsetzung des Ostparks in Landau i. d. Pfalz

ADRESSE BAUHERRIN    ADRESSE PROJEKT  
 Stadt Landau in der Pfalz    Ostpark  
 Grünflächenabteilung    Ostbahnstraße/Rheinstraße  
 Weberstraße 5    76829 Landau in der Pfalz

ANMERKUNGEN  
 sämtliche maß- und höhenangaben sind vom auftraggeber sorgfältig vor ort zu übertragen und eigenverantwortlich zu überprüfen.  
 einbaufolge, abstände und umstände sind vor ort mit der bauleitung zu klären!  
 leitungsanlagen (z.b. wasser, kanal, strom, gas, hfi, fiber) anzuschließen, einbauen, schützen, etc.) sind schematisch - auskünfte sind  
 voraus selbstständig bei antragstellung einzuholen. bauleitung, anforderungen, sind als projektziele zu verstehen. plan nur gültig  
 in verbindung mit genehmigung der vermessungs- und katasterverwaltung rheinland-pfalz.  
 bauleitung: stadtbaureferat landau in der pfalz.

bauchplan |  
 severinsstraße 5 d - 81541 münchen - 49 8928807874 - studio@bauchplan.de  
 andreasstrasse 18 a - 1200 wien - 43 1 92919333 - www.bauchplan.de

