

**Legende**

Signaturen gemäß der Verordnung über die Ausarbeitung der Bauleitpläne und die Darstellung des Planinhaltes (Planzeichenverordnung 1990 - PlanzV 90)

1. Art der baulichen Nutzung (§ 9 Abs.1 Nr.1 des Baugesetzbuches -BauGB-, §§ 1 bis 11 der Baunutzungsverordnung -BauNVO-)




1.1.3. Allgemeine Wohngebiete

2. Maß der Baulichen Nutzung (§ 9 Abs.1 Nr.1 des Baugesetzbuches -BauGB-, §§ 16 bis 21 der Baunutzungsverordnung -BauNVO-)



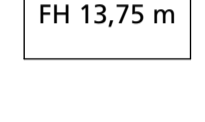
2.1. Geschossflächenzahl als Höchstmaß



2.5. Grundflächenzahl als Höchstmaß

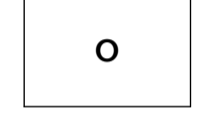


2.7. Anzahl Vollgeschosse als Höchstmaß




2.8. Höhe der baulichen Anlagen als Höchstmaß

3. Bauweise, Baulinien, Baugrenzen (§ 9 Abs.1 Nr.2 des Baugesetzbuches -BauGB-, §§ 22 bis 23 der Baunutzungsverordnung -BauNVO-)



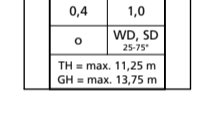
3.1. offene Bauweise



3.5. Baugrenze



Dachform



Füllschema der Nutzungsschablone:

Art der baulichen Nutzung	Zahl der Vollgeschosse
WA 2 III+D	1,0
0,4	1,0
o	FD
TH = 11,25 m FH = 13,75 m	


  

Bauweise	Dachform
Traufhöhe max.	Gebäudehöhe max.

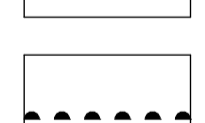
6. Verkehrsflächen (§ 9 Abs.1 Nr.11 uns Abs. 6 des Baugesetzbuches -BauGB-)



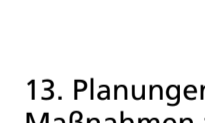
6.1. Straßenverkehrsflächen



6.2. Straßenbegrenzungslinie

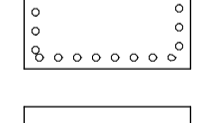


6.4.1 Ein- und Ausfahrt

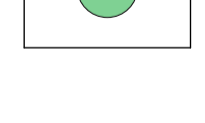


6.4.3 Bereich ohne Ein- und Ausfahrt

13. Planungen, Nutzungsregelungen, Maßnahmen und Flächen für Maßnahmen zum Schutz, zur Pflege und zur Entwicklung von Natur und Landschaft (§ 5 Abs.2 Nr. 10 und Abs. 4, § 9 Abs.1 Nr. 20, 25 und Abs. 6 BauGB)




13.2.1. Umgrenzung von Flächen zum Anpflanzen von Bäumen, Sträuchern u. sonstigen Bepflanzungen



13.2.1. Anpflanzen von Bäumen

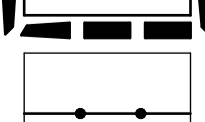
15. Sonstige Planzeichen



15.6 Umgrenzungen der Flächen für besondere Anlagen und Vorkehrungen zu Schutz vor schädlichen Umwelteinwirkungen im Sinne des Bundes-Immissionsschutzgesetzes maßgeblicher Lärmpegelbereich nach DIN 4109, erf. Schallschutzmaßnahmen s. Textliche Festsetzungen



15.10 Höhenlage bei Festsetzungen Höhenbezugspunkt



15.13 Grenze des räumlichen Geltungsbereichs des Bebauungsplans



15.14 Grenze unterschiedlicher Festsetzungen

**Rechtsgrundlagen**

- Baugesetzbuch (BauGB) in der Fassung der Bekanntmachung vom 3. November 2017 (BGBl. I S. 3634)
- Baunutzungsverordnung (BauNVO) in der Fassung der Bekanntmachung vom 21. November 2017 (BGBl. I S. 3786)
- Planzeichenverordnung 1990 (PlanzV 90) vom 18. Dezember 1990 (BGBl. I S. 58), zuletzt geändert durch Gesetz vom 04. Mai 2017 (BGBl. I S. 1057)
- Landesbauordnung Rheinland-Pfalz (LBauO) vom 24. November 1998 (GVBl. S. 365), zuletzt geändert durch Art. 1 des Gesetzes vom 15. Juni 2015 (GVBl. S. 77)
- Bundesnaturschutzgesetz (BNatSchG) vom 29. Juli 2009 (BGBl. I S. 2542), zuletzt geändert durch Art. 1 des Gesetzes vom 15. September 2017 (BGBl. I S. 3434)
- Landesnaturschutzgesetz (LNatSchG) vom 6. Oktober 2015 (GVBl. S. 283), zuletzt geändert durch Artikel 3 des Gesetzes vom 21. Dezember 2016 (GVBl. S. 583)
- Gesetz über die Umweltverträglichkeitsprüfung (UVPG) in der Fassung der Bekanntmachung vom 24. Februar 2010 (BGBl. I S. 94), zuletzt geändert durch Artikel 2 des Gesetzes vom 8. September 2017 (BGBl. I S. 3370)
- Bundes-Immissionsschutzgesetz (BImSchG) vom 17. Mai 2013 (BGBl. I S. 12774), zuletzt geändert durch Artikel 3 des Gesetzes vom 18. Juli 2017 (BGBl. I S. 2771)
- Gemeindeordnung Rheinland-Pfalz (GemO) vom 31. Januar 1994 (GVBl. S. 153), zuletzt geändert durch Artikel 3 des Gesetzes vom 02. März 2017 (GVBl. S. 21)
- Bundes-Bodenschutzgesetz (BBodSchG) vom 17. März 1998 (BGBl. I S. 502), zuletzt geändert durch Artikel 101 der Verordnung vom 31. August 2015 (BGBl. I S. 1474)
- Bundesbodenschutz- und Altlastenverordnung (BBodSchV) vom 12. Juli 1999 (BGBl. I S. 1554), zuletzt geändert durch Artikel 3 Abs. 4 der Verordnung vom 29. September 2017 (BGBl. I S. 3465)
- Landesbodenschutzgesetz (LBodSchG) vom 25. Juli 2005 (GVBl. S. 302), zuletzt geändert durch § 50 des Gesetzes vom 6. Oktober 2015 (GVBl. S. 283, 295)
- Landeswassergesetz Rheinland-Pfalz (LWG) vom 14. Juli 2015 (GVBl. S. 127), zuletzt geändert durch Artikel 5 des Gesetzes vom 22.09.2017 (GVBl. S. 237)
- Wasserhaushaltsgesetz (WHG) vom 31. Juli 2009 (BGBl. I S. 2585), zuletzt geändert durch Artikel 1 des Gesetzes vom 18. Juli 2017 (BGBl. I S. 2585)
- Denkmalschutzgesetz (DSchG) vom 23. März 1978 (GVBl. S. 159), zuletzt geändert durch Artikel 3 des Gesetzes vom 03. Dezember 2014 (GVBl. S. 245)

**Verfahrensvermerke**

- Aufstellungsbeschluss durch den Stadtrat gem. § 2 Abs. 1 BauGB am 24.04.2018
- Ortsübliche Bekanntmachung des Aufstellungsbeschlusses gem. § 2 Abs. 1 BauGB am 30.04.2018
- Frühzeitige Beteiligung der Behörden und sonstigen Träger öffentlicher Belange gem. § 4 Abs. 1 mit Anschriften vom 15.10.2018
- Frühzeitige Beteiligung der Öffentlichkeit gem. § 3 Abs. 1 BauGB vom 19.10.2018 bis 05.11.2018
- Entwurfs- und Offenlagebeschluss durch den Bauausschuss gem. § 3 Abs. 2 BauGB am
- Beteiligung der Behörden und sonstigen Träger öffentlicher Belange gem. § 4 Abs. 2 BauGB und der Nachbargemeinden gem. § 2 Abs. 2 BauGB mit Schreiben und Frist zum
- Ortsübliche Bekanntmachung der Beteiligung der Öffentlichkeit gem. § 3 Abs. 2 BauGB am
- Beteiligung der Öffentlichkeit gem. § 3 Abs. 2 BauGB in der Zeit bis einschließlich
- Satzungsbeschluss durch den Stadtrat gem. § 10 Abs. 1 BauGB am
- Ausfertigerungsvermerk:  
Es wird bestätigt, dass der Inhalt dieses Bebauungsplanes mit seinen Festsetzungen durch Zeichnung, Farbe, Schrift und Text mit den hierzu ergangenen Beschlüssen des jeweils zuständigen gemeindlichen Gremiums übereinstimmen und dass die für die Rechtswirksamkeit maßgebenden Verfahrensvorschriften eingehalten worden sind.  
Landau in der Pfalz, den  
Die Stadtverwaltung  
Thomas Hirsch  
Oberbürgermeister
- Ortsübliche Bekanntmachung des Satzungsbeschlusses gem. § 10 Abs. 3 BauGB am
- Inkrafttreten des Bebauungsplans gem. § 10 Abs. 3 BauGB am

**Einsichtsmöglichkeit in zitierte Richtlinien**

Die in dem Bebauungsplan in Bezug genommenen DIN - Vorschriften und sonstigen außerstaatlichen Regelwerke werden im Dienstgebäude der Stadtverwaltung Landau, Königstraße 21, im Bürgerbüro Zimmer 2 zur Einsicht bereit gehalten.

**Der vorhabenbezogene Bebauungsplan besteht aus:**

Planzeichnung, textlichen Festsetzungen und Begründung sowie dem Vorhaben- und Erschließungsplan

**Übersichtsplan**



**Vorhabenbezogener Bebauungsplan "C 36, Zweibrücker Straße 23"**

mit integrierten gestalterischen Festsetzungen nach § 88 LBauO sowie integrierter Grünordnungsplanung

**Anlage 1 Planzeichnung - Entwurfsfassung**

Das Gebiet liegt in der Gemarkung Landau.

Entwurf - Stand: April 2019  
M 1:500

Planverfasser:  
  
**BtoB - ARCHITEKTUR**  
 Von-Kieffer-Straße 135 - 67067 Ludwigshafen  
 info@btob-bau.de - www.btob-bau.de  
 Stadt Landau in der Pfalz

Diese Karte ist gesetzlich geschützt. Nachdruck oder sonstige Vervielfältigung nur mit Genehmigung des Stadtbauamtes Landau in der Pfalz. Basiskarte: Liegenschaftskarte der Vermessungs- und Katasterverwaltung Mit Genehmigung der Vermessungs- und Katasterverwaltung Rheinland-Pfalz, Kartengrundlage: Stadtbauamt Landau in der Pfalz