



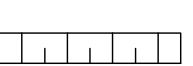


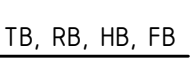




### Zeichenerklärung

Alle Maße sind am Bau zu prüfen.  
Differenzen zwischen Plänen sind dem Ingenieurbüro sofort mitzuteilen.

- bestehend geplant
-  Asphaltvollausbau / Asphalttradweg
  -  Asphalthocheinbau
  -  Bankett
  -  Pflaster / Bestandspflaster anpassen
  -  Böschung
  -  Straßeneinlauf
  -  Straßengefälle
  -  Tief-, Rund-, Hoch und Flachbordstein
  -  Höhen in m+NN / Deckenhöhen

Änderung:		Bezeichnung:		erstellt:	Datum:
 <b>TEAMBAU</b> INGENIEURBÜRO FÜR BAUWESEN <small>Dipl.-Ing. (FH) Horst Fischer • Dipl.-Ing. (FH) Christoph Klärner • Dipl.-Ing. (FH) Said Hartenstein • Beratende Ingenieure PartGmbH</small>		76887 Bad Bergzabern Auf dem Viertel 9 Tel.: 0 63 43 - 6 100 400 • Fax: 0 63 43 - 6 100 410		76133 Karlsruhe Hans-Sachs-Straße 1 Tel.: 07 21 - 981 918 50 • Fax: 07 21 - 981 918 59	
		Bauvorhaben: Stadt Landau K14 (Fichtenstraße – Bornheim) Straßenausbau – Vorplanung		Bauherr: Stadt Landau	
Zeichnungsinhalt: Lageplan – Planung Teil 3					
Für den Auftraggeber: Stadt Landau Ort: Landau Datum:			Für den Auftragnehmer: TeamBau Ort: Bad Bergzabern Datum:		
bearbeitet:	Datum: Dezember 2023	Name: Greichgauer	Blattgr.: 84x42m	Anlage:	
gezeichnet:	Datum: Dezember 2023	Buchmann	Maßstab: 1:500	Planart: Lageplan	
geprüft:	Datum: Dezember 2023	Hartenstein	Projekt: P2252	Plan-Nr.: 15.3	
<small>Diese Zeichnung ist urheberrechtlich geschützt. Der Empfänger darf die Zeichnung nur zu dem Zweck benutzen, zu dem sie ihm anvertraut wird.</small>					
Dateiname: S:\Projek22\P2252\DWG\Lage_STR_platt.dwg					