






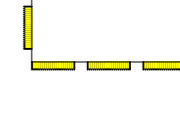








- Legende**
-  Abgrenzung des Plangebietes
 -  Planung
 -  Bestand
 -  erhaltenswerter Bestand
 -  Abriss
 -  Private Grundstücksfläche
 -  öffentliches Grün
 -  privates Grün
 -  Denkmal
 -  Denkmaleigenschaft ist zu prüfen
 -  TG Tiefgaragenzufahrt
 -  öffentliche Fuß- und Radwegeverbindung
 -  Baumpflanzungen

Nordring / Haardtstraße
 Städtebaulicher Gestaltungsplan
 Beispielhafte Bebauung
 2. Änderung

M 1:500
 Okt. 2012 Sch/Gr

Städtebaulicher Gestaltungsplan

Stadtverwaltung Landau in der Pfalz
 Stadtbauamt
 Abt. Stadtplanung / Stadtentwicklung
 Königstraße 21
 76829 Landau in der Pfalz



Einzelvorhaben