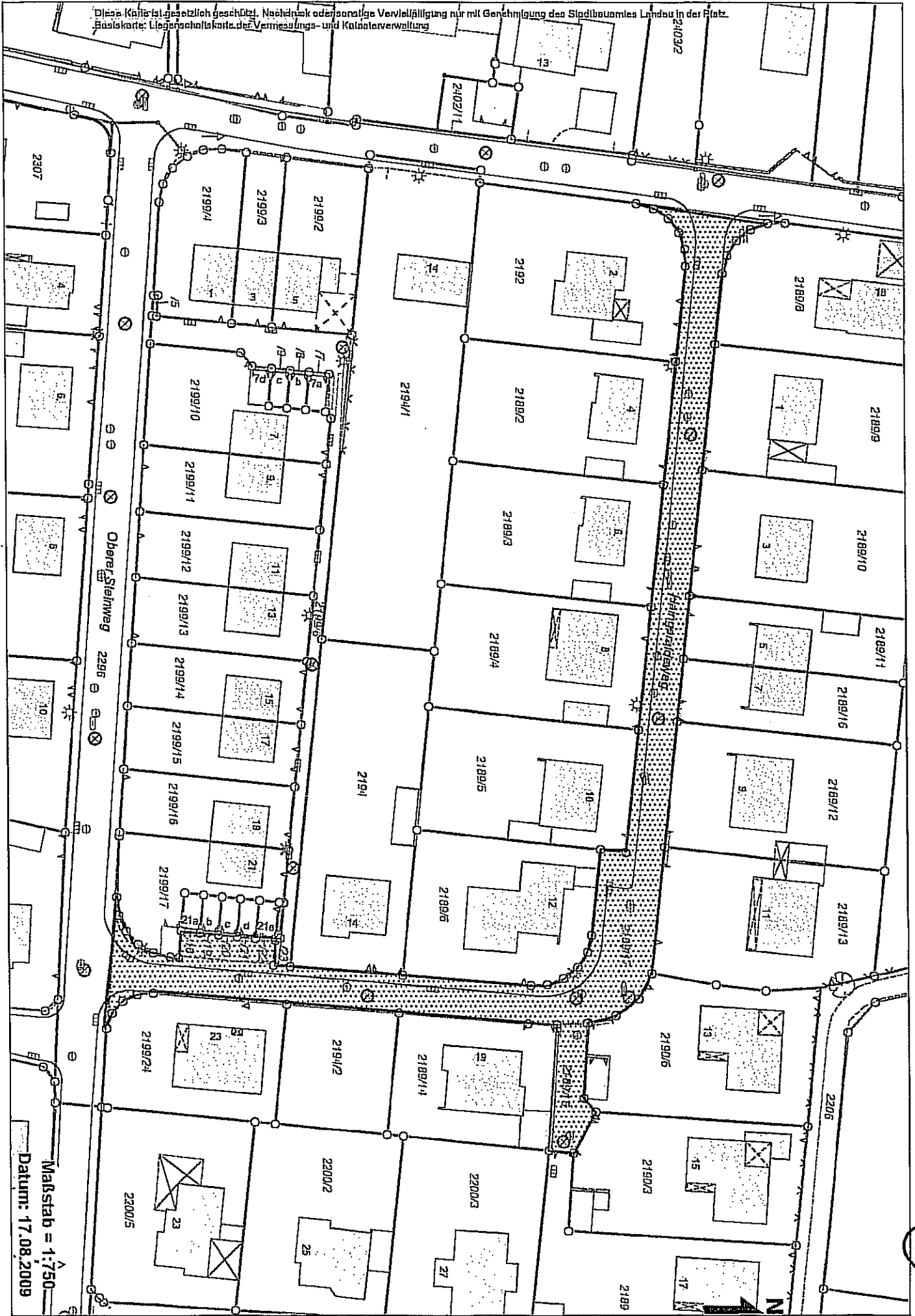


Widmungen von Straßen, Wegen und Plätzen				von Jahr	2009			
Ihn Nr.	Bezeichnung Straßen /Wege / Plätze	verlaufend von bis	Länge m	qkm	Flurstück Nr.	etwaige Widmungsbeschrän.	Tag der Übergabe	
1	Haingeraldeweg	von der "Max-Slevogt-Straße" in östliche Richtung verlaufende Anliegerstraße bis "Oberer Steinweg"	224	1535	2189/17 2189/15	Anliegerstraße mit Gehweg	vor 1969	
2	Kaffeegasse	von der "Mörheimer Hauptstraße" (K1) östlich abgehende Anliegerstraße	92	552	183/6	Anliegerstraße	vor 1969	
3	Klingbachstraße	von der "Dammühlstraße" westlich ver- laufende Anliegerstr. über die "Erlenachstr." bis "Wieslauterstraße"	409	3043	3582/6 3573 3551	Anliegerstraße mit Gehweg	vor 1969	
4	Langstraße	von der "An 44" nach Osten verlaufende Anliegerstraße über "Westring" bis "Waffenstraße"	278	3088	303/1 303/2	Anliegerstraße mit Gehweg	vor 1969	
5	Wieslauterstraße	von der "Dammühlstraße" (K7) westlich abzweigende Anliegerstraße bis Anschluß "Hoststraße" (Kreisel)	530	6685	2526/34	Anliegerstraße mit Gehweg	vor 1969	

Widmung
2009

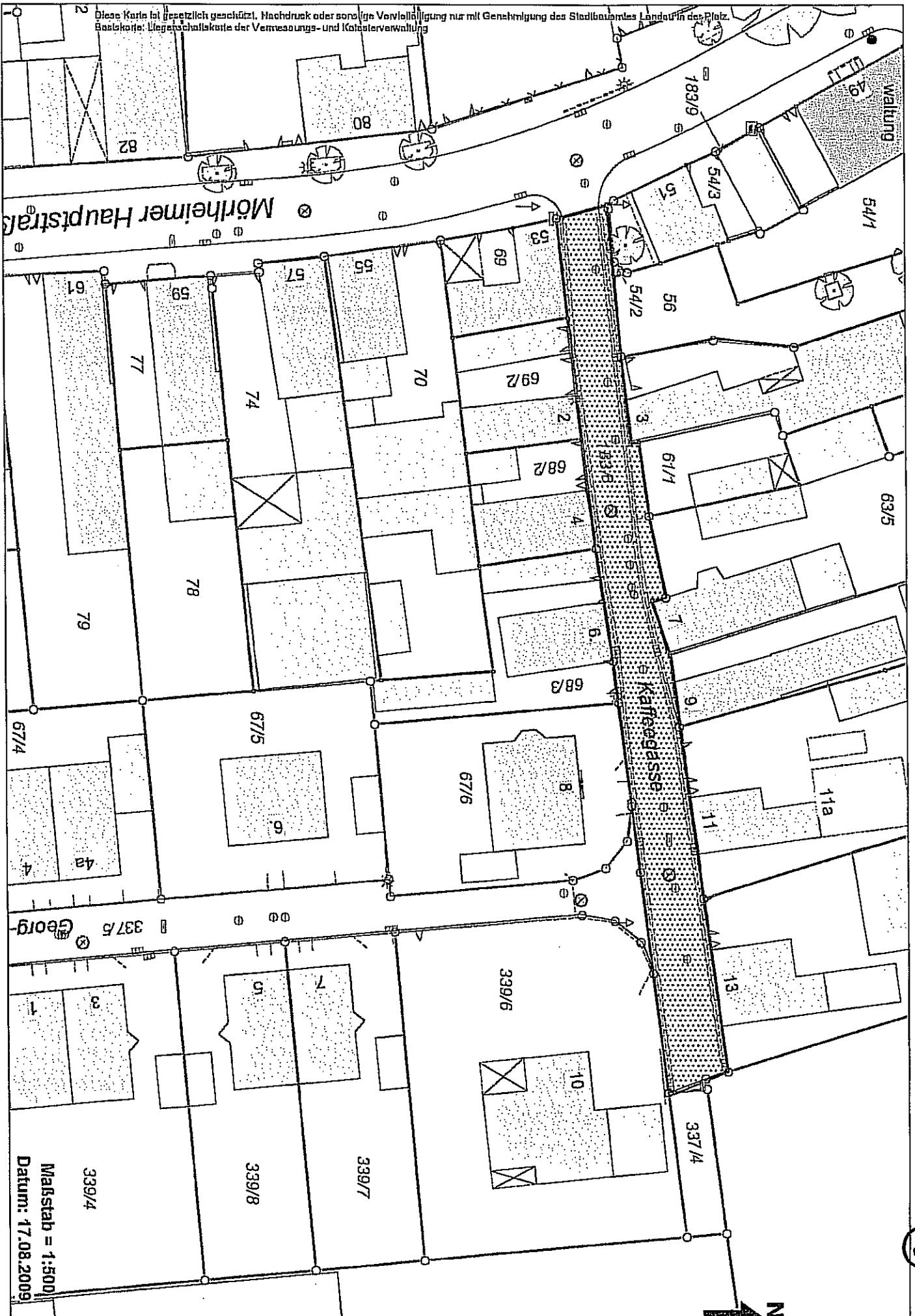
20.08.2009

Diese Karte ist gesetzlich geschützt. Nachdruck oder sonstige Vervielfältigung nur mit Genehmigung des Stadtbauamtes Landau in der Pfalz.
Basiskarte: Liegenschaftskarte der Vermessungs- und Katasterverwaltung



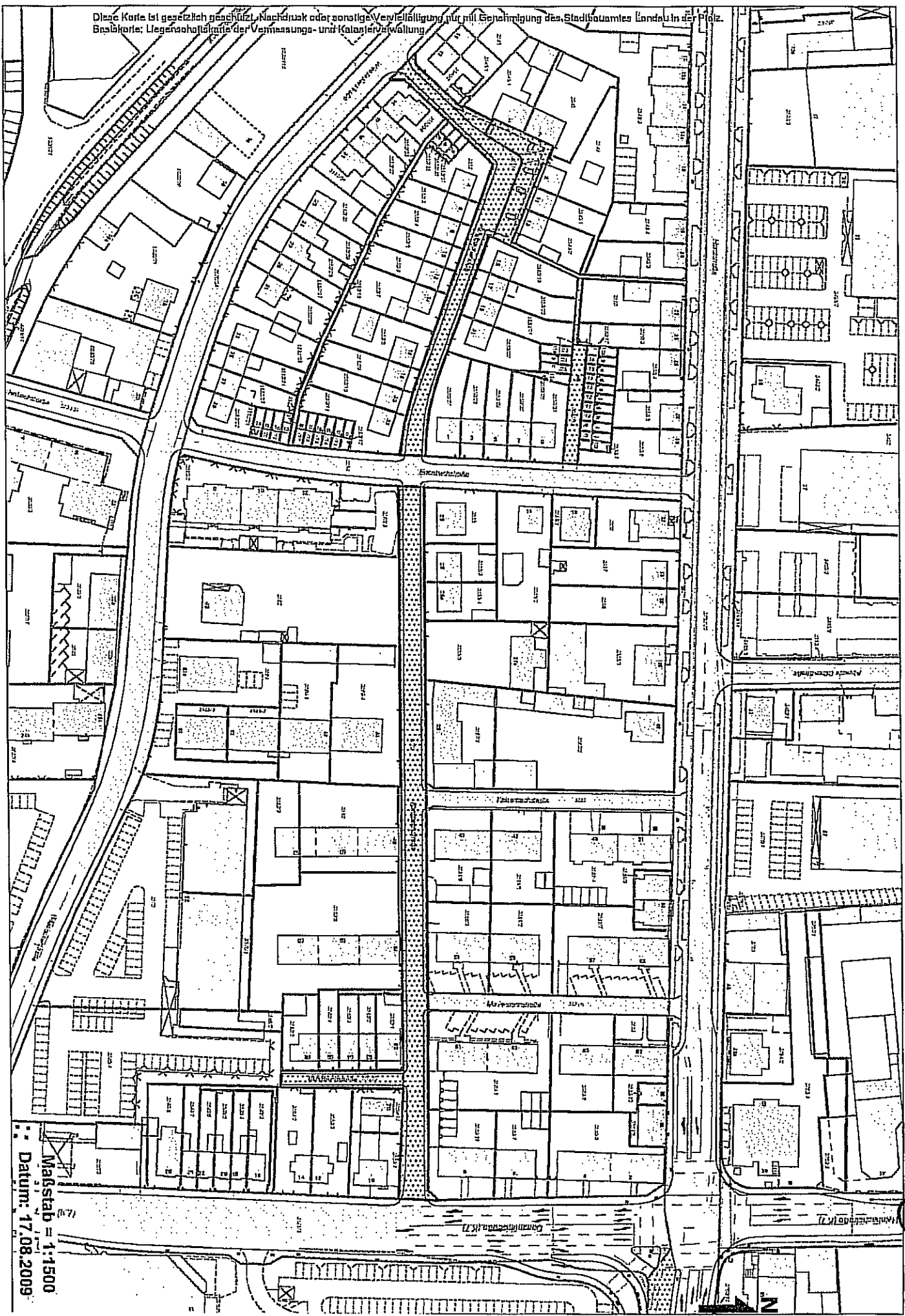
Maßstab = 1:750
Datum: 17.08.2009

Diese Karte ist gesetzlich geschützt. Nachdruck oder sonstige Vervielfältigung nur mit Genehmigung des Stadtbauamtes Landau in der Pfalz.
Basisdaten: Liegenschaftskarte der Vermessungs- und Katasterverwaltung



Maststab = 1:500
Datum: 17.08.2009

Diese Karte ist gesetzlich geschützt. Nachdruck oder sonstige Vervielfältigung nur mit Genehmigung des Stadtbauamtes Landau in der Pfalz.
Besitzer: Liegenschaftsamt der Vermessungs- und Katasterverwaltung



Maßstab = 1:1500
Datum: 17.08.2009

