A1	KV
Entsiegelung von derzeitig befestigten Flächen	

A2	K1
Wiederbepflanzung der Böschungen mit Gehölzen	

A3	K3
Entwicklung von Magerwiese/-weide mit Zielbiotoptyp Trespen-Halbtrockenrasen und Pflanzung von Strauchgruppen	

A4	K1
Entwicklung von Gebüschen mittlerer Standorte durch Anpflanzen	

S1	K5
Schutz der Vegetationsflächen durch Bauzaun	

Gemarkung Queichheim

Gemarkung Landau

Gemarkung Insheim

Bauwerk Nr. 6814 582
Überführung der B 38 über die L 543
Bau-km 0 + 683,497
Wi = 130,64 gon LW = 25,00 m
KH = 1,10 m LH = 4,70 m
N Br = 11,50 m
Br.Kl. gemäß DIN-Fachbericht 101

Bauwerk Nr. 6814 200
Überführung des Rad-Gehweges über den Schleidgraben
Bau-km (L 543) 0 + 254
Wi = 100,00 gon LW = 3,50 m
Länge = 8,50 m

Brücke 8.5 x 3.5 m

Bauanfang 0+095.00

Bauende 0+368.80 a B 38 km 0.355

Anglechen an Bestand L= 20m

Schnitt A2-A2 M. 1:200

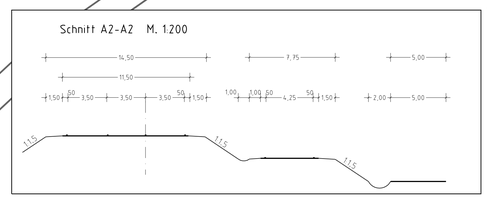

Schnitt B2-B2 M. 1:200

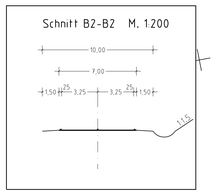

Schnitt C2-C2 M. 1:200

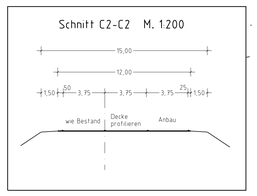

Bestandslegende :

- best. Revisionsschacht
- best. Straßenablauf 50x30
- best. Straßenablauf 50x50
- best. Sinkkasten
- best. Unterflurhydrant
- best. Oberflurhydrant
- best. Wasserschieber
- best. Gasschieber
- best. Stahlgittermast
- best. Stahlrohrmast
- best. Stahlbetonmast
- best. Holzmast
- best. Poller
- best. Litfaßsäule
- best. Schaltkasten
- best. Kabelschacht
- best. Leuchte
- best. Lichtsignalanlage
- best. Hinweisschild
- best. Verkehrsschild
- best. Ortsschild
- best. Halteifellenschild
- best. Papierkorb
- best. Polygonpunkt
- best. Landesdatenbank
- best. Kilometerstein
- best. Laubbaum
- best. Nadelbaum
- best. Hecke
- best. Bewuchsrand
- best. Höhe
- best. Eingang/Einfahrt
- best. Kellerfenster/ best. Lichtschacht
- best. Katastergrenze mit Grenzpunkt
- Gemeinde/Gemarkungsgrenze
- Nato-Produktenfernleitung
- best. Fernwärmeleitung
- best. Stromkabel
- best. Steuerkabel
- best. Stromfreileitung mit Spannung
- best. Stromleitung mit Spannung
- best. Wasserleitung
- best. Fernmeldekabel
- best. Kommunikationskabel
- best. Regenwasserkanal
- best. Schutzwasserkanal
- best. Mischwasserkanal
- best. Schutzplanke einfach/doppelt
- best. Distanzschutzplanke einfach/doppelt
- best. Geländer
- best. Sperrpfosten ohne Kette / mit Kette

Lage des Katasters und der Leitungen nur informativ ! Leitungen nach Bestandsplänen der Leitungsträger. Stillgelegte Leitungen sind nicht dargestellt ! Die dargestellten Leitungen können auch Kabelpakete beinhalten. Detaillierte Darstellungen können den entsprechenden Unterlagen der Leitungsträger entnommen werden.

Planungslegende :

- Einschnittsböschung
- Mulde
- Bankett
- Fahrstreifen
- Bankett
- Dammböschung
- Wirtschaftsweg befr./unbef.
- Neigungsbrechpunkt mit Angabe von Station, Halbmesser, Neigung, Neigungslänge und Gefällerichtung
- gepl. Rad- und Gehweg
- rotes Betonpflaster
- Schutzplanke Aufhaltestufe N2
- Schutzplanke Aufhaltestufe H1
- Schutzplanke Aufhaltestufe H2
- Feldgehölzpflanzung (Hochstämme und Sträucher)
- Gehölzpflanzung
- Ansaat von Landschaftsrasen
- Ansaat einer Wiese
- Ansaat Halbtrockenrasen mit aufschichtenem Samengut (Heumulchsaat)
- Entsiegelung
- Wasserschutzgebiet
- gepl. Sickerleitung
- gepl. Kanal
- gepl. Schacht
- gepl. Muldeneinlauf
- gepl. Straßenablauf
- Hochpunkt
- Tiefpunkt
- Schutzzaun während der Baulaufzeit
- Naturschutzfachliche Ausschlussfläche, von der vorübergehenden Inanspruchnahme auszunehmen
- Naturschutzgebiet
- geschützt nach § 30 BNatSchG

Maßnahmen Nr. | Konflikt Nr.
A1 | K5
Veränderung des Landschaftsbildes

Erläuterung der Maßnahme
S = Schutzmaßnahme
A = Ausgleichsmaßnahme
E = Ersatzmaßnahme
G = Gestaltungsmaßnahme
V = Vermeidungsmaßnahme

ABSTIMMUNGSVERFAHREN

Landesbetrieb Mobilität
Speyer
St. Guido-Str. 17
67346 Speyer
Tel: 06232/626-0
Fax: 06232/626-1102/3/4

Entwurfsbearbeitung:
KUG Ingenieure GmbH & Co. KG
Ernst - Boehe - Straße 23
67059 Ludwigshafen
Tel: (0 621) 56 02-0
Fax: (0 621) 56 02-233
info.kug@gauff.com
www.kug-ingenieure.com

Projekt-Nr.: 2313-0972-P

	Datum	Zeichen
bearbeitet:	01/2008	M.P./En
gezeichnet:	01/2008	H.B/AH
geprüft:	01/2008	CP

B38 / L543
Landau-Ebenberg

Umbau der Einmündung Höhenfreie Lösung

Intergrierter Lageplan

Unterlage: 7
Blatt Nr.: 2
Maßnahmen Nr.:A.33-05-0074.01

	Datum	Name
bearbeitet		
gezeichnet		
geprüft		

Intergrierter Lageplan M 1 : 500

B 38: von NK 6814 016 nach NK 6814 084 L 543: von NK 6814 082 nach NK 6814 030

Planprüfungen	Datum	Name
Straßenplanung:	09.01.2017	Trautmann
Landespflege:	10.01.2017	Göck
Immissionsschutz:		
Vermessung:		
Grundplan:		
Katester:		

Nr.	Art der Änderung	Datum	Name
a			
b			
c			
d			
e			
f			

aufgestellt: Landesbetrieb Mobilität Speyer

i.A. Krömer
(Baurat)

Speyer, den 11.01.2017

Dateiname: LP05002C.PLT LP-500-02
Plangröße in cm: 116,0 x 89,1
Plotstiftbelegung: -

0972-JBG 20.01.17 LP05002C.PLT LP-500-02 gn

Rheinland-Pfalz